

サンゴ半年モニタリング業務報告書

業務概要


業務海域	宜野湾市真志喜海域（西海岸）	実施日	2012-11-21
対象期間	2010/4/1～2011/3/31	天候	曇り
座標	北緯：26°16'59.2" 東経：127°43'41.0"	水深	約5.0m
海象	水温：22 波高：約1.0m以下	植付総株数	40株
通番号	No.NA24-1-M2	タグ番号	No.38.39.40.41

半年モニタリング内容


サンゴ植付実施日	2012-05-13（対象期間：平成22年度）		
半年モニタリング時の大きさ	幅：14.3cm（植付時：6.9cm）、高さ：5.1cm（植付時：1.5cm）		
生存株数	40株（生存率100%	植付時株数：40	

【半年後】サンゴの写真

【半年後】 全体




【半年後】 幅



サンゴ苗の幅：14.3cm

【半年後】 高さ



サンゴ苗の高さ：5.1cm